








**Legenda**

-  hranice řešeného území
-  hranice parcel
- Věřejně prospěšná opatření (VPO), pro která lze práva k pozemkům a stavbám vyvlastnit (dle §170 z.č.183/2006 Sb.):**
- VPO pro založení prvku územního systému ekologické stability:**
-  **LBK 563** plochy pro založení nefunkčních částí prvku územního systému ekologické stability LBK 563
-  **LBK 574** plochy pro založení nefunkčních částí prvku územního systému ekologické stability LBK 574
-  **LBK 581** plochy pro založení nefunkčních částí prvku územního systému ekologické stability LBK 581
- VPO pro zvýlovení retenčních schopností území:**
-  **V\_V\_AK\_02** plochy pro opatření pro zpomalení odtoku a zlepšení retence srážkových vod
-  **V\_V\_VCH\_07** plocha pro opatření pro zpomalení odtoku a zlepšení retence srážkových vod

Záznam o účinnosti	
Označení správního orgánu, který územní plán vydal:	Zastupitelstvo obce Velké Chvojno
Datum nabytí účinnosti ÚP:	8.4.2022
Jméno a příjmení:	Ing.arch. Zdeňka Tábořská
Oprávněná ul. osoba pořizovatele:	pověřená vypracování územních plánovacích dokumentů podle § 24 odst. 1 z.č. 183/2006 Sb. územní zástupce zastavené zóny
podpis:	

Územní plán Velké Chvojno	
Projizovatel: Obecní úřad Velké Chvojno	Měřítko: 1 : 5 000
Projektant: Ing.arch. František Pospíšil a kol.	Etapa: územní plán po vydání
Zakazka číslo: 230/2017	Datum: IV / 2022
	Paré č.: [1] [2] [3] [4]

